

Isikliku kasutusõiguse asendiplaan

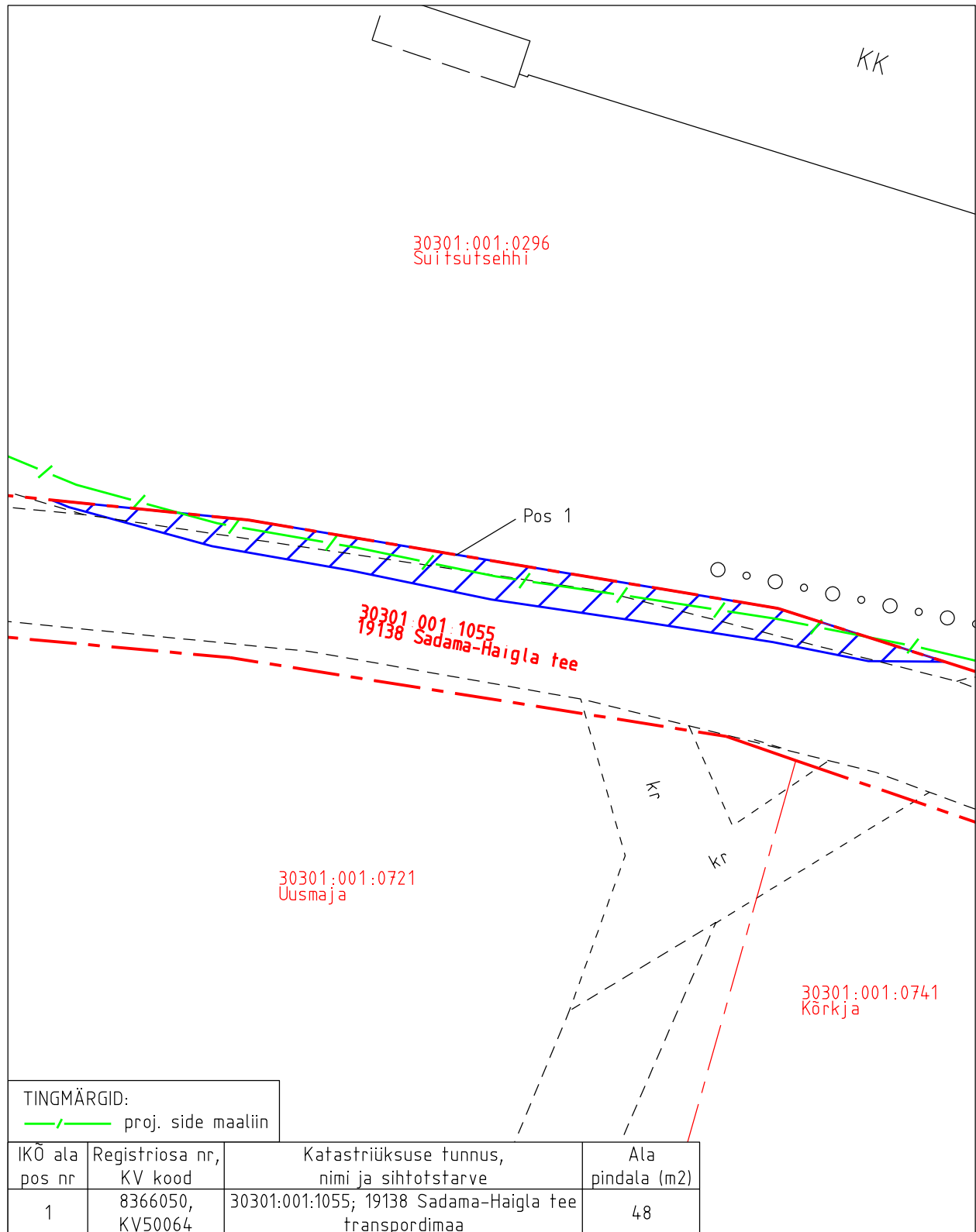
Kinnistu nimi: 19138 Sadama-Haigla tee

Katastritunnus: 30301:001:1055

Asukoht: Lemsu küla, Kihnu vald, Pärnu maakond

Triger AS töö nr 18058

Kihnu Päästeamet ELA SA side liitumine Valve kü



Isikliku kasutusõiguse pindala kokku ligikaudu 122 m²

Koormatava katastriüksuse piir

Katastriüksuste piirid

Plaan 2-1

M 1:250

Koostaja:

OÜ Kirjanurk

Isikliku kasutusõiguse asendiplaan

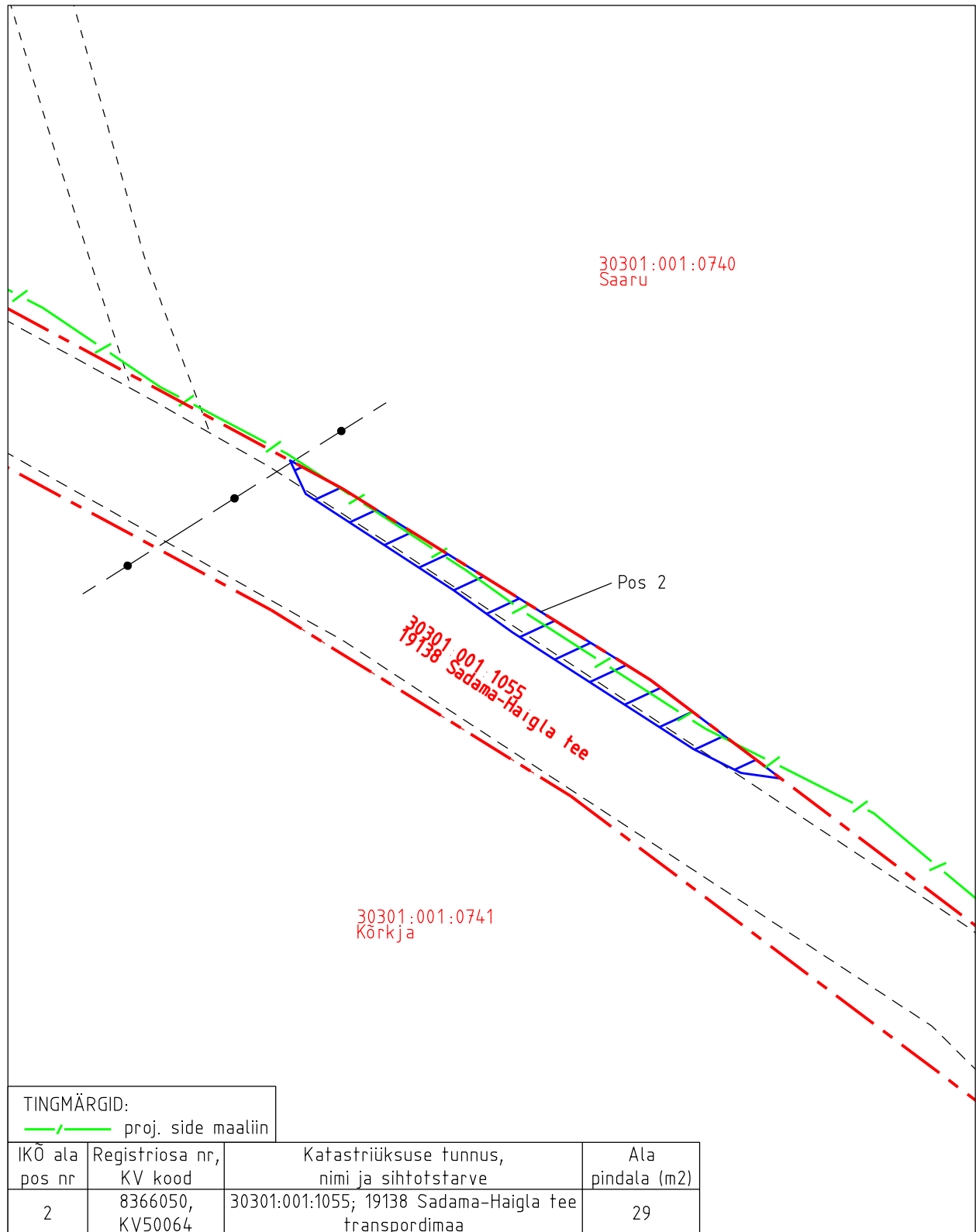
Kinnistu nimi: 19138 Sadama-Haigla tee

Katastritunnus: 30301:001:1055

Asukoht: Lemsu küla, Kihnu vald, Pärnu maakond

Triger AS töö nr 18058

Kihnu Päästeamet ELA SA side liitumine Valve kü



Isikliku kasutusõiguse pindala kokku ligikaudu 122 m²

Koormatava katastriüksuse piir

Katastriüksuste piirid

Plaan 2-2

M 1:250

Koostaja:

OÜ Kirjanurk

Isikliku kasutusõiguse asendiplaan

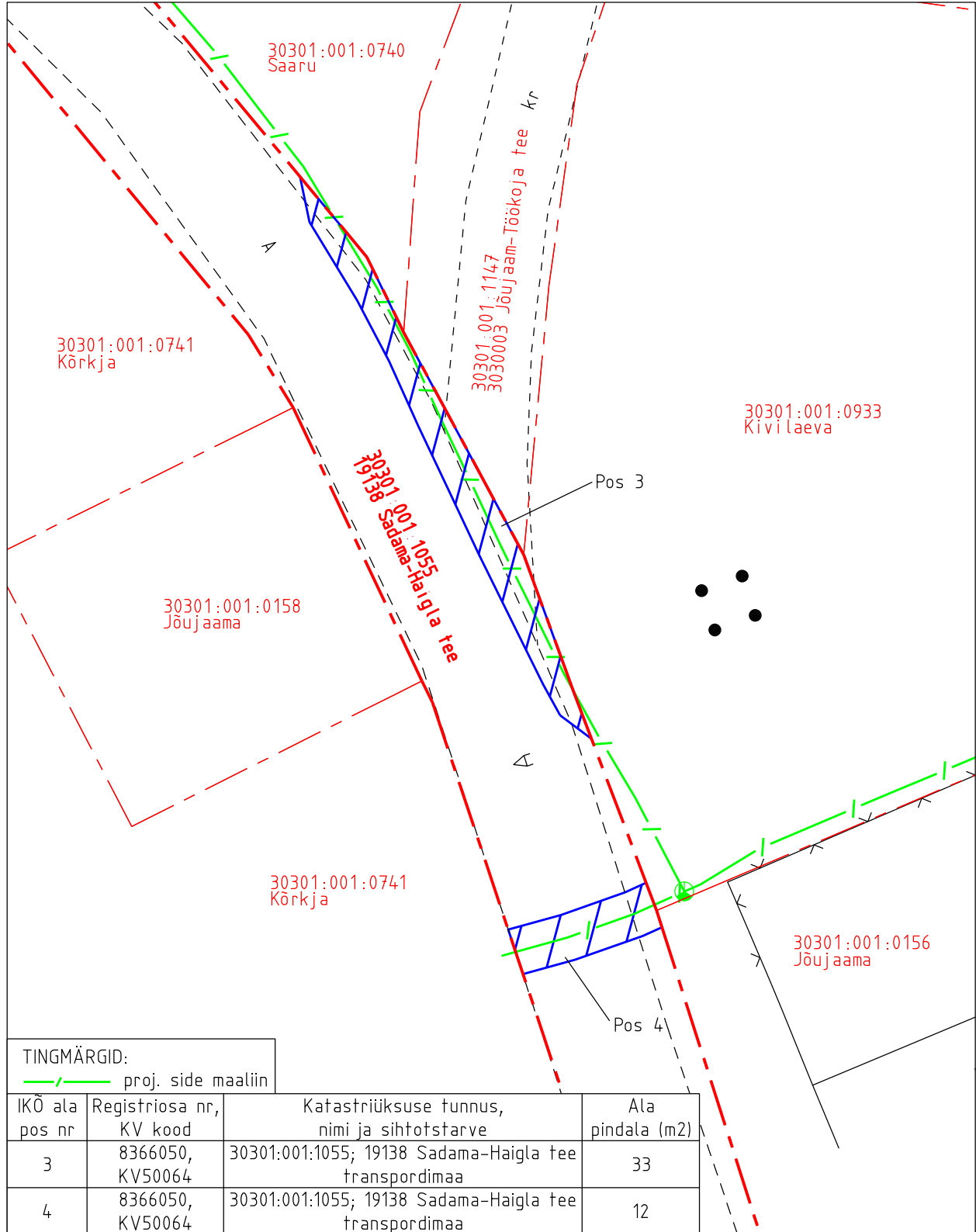
Kinnistu nimi: 19138 Sadama-Haigla tee

Katastritunnus: 30301:001:1055

Asukoht: Lemsi küla, Kihnu vald, Pärnu maakond

Triger AS töö nr 18058

Kihnu Päästeamet ELA SA side liitumine Valve kü



Isikliku kasutusõiguse pindala kokku ligikaudu 122 m²

Koormatava katastriüksuse piir

Katastriüksuste piirid

Plaan 2-3

M 1:250

Koostaja:

OÜ Kirjanurk